

# KOMÁROVSKÝ ZPRAVODAJ



*Oficiální zpravodaj o dění v obci*



## Slovo úvodem

*Milí spoluobčané!*

Dostává se Vám do rukou jarní zpravodaj, byť na dveře klepe už pomalu léto. Důvodem je měsíční stagnace, kterou si vynutily nikým nepředvídané okolnosti. Letošní jaro bohužel nepatřilo k těm nejšťastnějším. Dlouhotrvající sucho přišlo ruku v ruce s dalším nepříjemným překvapením v podobě koronavirové pandemie. Vládou nařízená omezení se promítla do života každého z nás.

Také obecní úřad fungoval ve velmi omezeném režimu. Nicméně štěstím v neštěstí bylo, že ještě před ochromením celého veřejného života jsme stihli zadat nejdůležitější projekty a podat všechny důležité dokumenty, takže se intenzivně pracovalo virus nevirus a již nyní se můžeme radovat z výsledků, třeba v podobě hotového projektu na zeleň kolem obce.

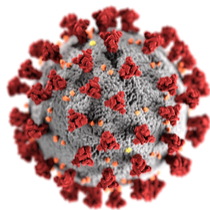
V nelehké jarní době se povedlo také vysadit stromky v obecním lese, nainstalovat informační radary, vyčistit Zlatý potok nebo získat dotaci na projektovou dokumentaci pro chodníky středem obce. O všem si přečtete v tomto čísle zpravodaje. Nyní, když se konečně blýská na lepší časy, je tedy na co navazovat a s vervou se pustit do další práce. Jsem rád, že jsme vše přečkali bez následků a doufám, že příští úvodník, který má spatřit světlo světa v horkém červenci, se již ponese v optimističtějším duchu.

Přeji všem krásné nejdelší dny tohoto roku.

*Jan Habernal, místostarosta obce*

## Stalo se...

### Nezvaný host jménem virus



Jedno staré rčení praví, že člověk míní, Pán Bůh mění. Ještě počátkem března jsme zde ve zpravodaji i jinde plánovali, jak společně uklidíme naši obec, něco vytvoříme a zasadíme ve tvůrčích dílničkách a pak se budeme všichni společně radovat z velikonočních svátků. Krásné velikonoční počasí sice dorazilo, ale všichni jsme vykukovali jen z bezpečí svých domovů, aby nás také nenavštívil onen nezvaný host. Nebudu zde dále rozvádět podrobnosti ohledně celé epidemie, věřím, že už toho máte ze všech médií tak akorát dost 😊.

Zmíním snad jen, že i v naší obci byl ustaven krizový štáb, který byl připraven řešit naléhavé situace a pomoci třeba seniorům s nákupy. Naštěstí žádné kritické události nenastaly. Přesto obec roznesla občanům roušky a také dezinfekci, po níž se tehdy v obchodech doslova slehla zem. Domovu seniorů obec darovala 5 kusů digitálních teploměrů v celkové hodnotě 3849 Kč.

V souvislosti s epidemií byly samozřejmě do odvolání zrušeny všechny kulturní akce, bylo uzavřeno dětské hřiště u domova seniorů, opuštěná zůstala i zahrádka naší hospody. Jediný podnik, který byl našim občanům nepřetržitě v době karantény k dispozici, byly potraviny paní Jarmily Martinkové, které za to patří obrovský dík. Víc, než kdy jindy jsme si mohli uvědomit, jak důležité je, aby měla vesnice svůj vlastní obchod.

Nyní se vrací vše do normálu. 30. dubna proběhlo zasedání obecního zastupitelstva, obecní úřad již funguje bez omezení a v pondělí 25. května se místním žíznicům otevřely také brány obecní hospůdky. Doufejme, že nadcházející léto prožijeme už všichni tak, jak jsme zvyklí.

### Poděkování starostky

Ráda bych poděkovala všem, kteří se zapojili do šití roušek pro naše spoluobčany. To je potvrzení toho, že si ještě dokážeme pomáhat, když je to nutné. Poděkování patří také paní Martinkové, prodavačce z místního obchodu, která přes nemalé riziko zůstává pro nás v práci, za její obětavost a vstřícnost. Jsem vděčná za její důležitou práci i úsměv z pod roušky. A samozřejmě děkuji také všem, kteří plní různá omezení a dodržují protiepidemická pravidla a tím předcházíme rozšíření nákazy u nás. Začíná pomalé uvolňování pohybu osob, ale opatrnost bude nutná i v dalších měsících. Přeji všem pevné zdraví a radost z pocitu, že je pořád okolo někdo, kdo pomůže. Ať už rodina, přátelé, kamarádi nebo sousedi. Společně se nám podaří překonat toto zvláštní období a snad se zase v brzké době začneme potkávat na různých společných akcích.

Lucie Konupková, starostka obce

### Výsadba stromků v obecním lese

Těsně před vyhlášením celostátní karantény, doslova za minutu dvanáct, jsme stihli formou obecní brigády vysadit mladé stromky v obecním lese. Akce proběhla v sobotu 14. března 2020 za krásného počasí a těšila se velkému zájmu občanů všech věkových kategorií. Za zhruba tři a půl hodiny vysadily hbité ruce nás všech kolem 1700 sazenic dubu letního. Odměnou byl pocit dobře vykonané práce a drobné občerstvení, které zajistila obec. Bohužel, příroda nebyla příliš na naší straně, a tak dalších šest týdnů obloha nevydala skoro ani kapku. To odnesly některé slabší sazeničky, avšak ty silnější přežily a rostou. Nyní proběhne likvidace náletů černého bezu, který by malé stromky zadusil. Koncem léta se uvidí, zda bude nutné provést podzimní dosadbu. Ještě jednou moc děkujeme všem účastníkům!



Společné foto účastníků obecní brigády

## Nové radary v obci

Od 20. dubna 2020 na všechny řidiče projíždějící Komárovem svítí a blikají dva nové informační radary, které obec zakoupila v rámci zvyšování bezpečnosti dopravy a o kterých jsme psali již v minulém čísle. Na základě pozorování lze skutečně potvrdit, že většina projíždějících řidičů před vjezdem do obce přibrzdí – blikající červené světlo v kombinaci se zobrazovanou skutečnou rychlostí působí na psychiku řidiče a nutí jej zpomalit. Samozřejmě, že piráti silnic si z nových radarů mnoho nedělají, na ty platí jen policejní měření a tučné pokuty. Na základě dat získaných z nových přístrojů budeme jednat s policií, aby v naší obci častěji prováděla měření a znejistila tak i majitele kvilejících gum, které si naši obec zjevně pletou s tratí Ecce Homo.



## Smíšená stezka pro chodce a cyklisty Komárov – Mladějovice

Od podání žádosti o dotaci na smíšenou stezku k nádraží uplynula už nějaká doba, a proto vám přinášíme nejčerstvější novinky. Naše žádost o dotaci byla z Místní akční skupiny Šternbersko postoupena do Integrovaného regionálního operačního programu (IROP), kde prošla věcným hodnocením. Nyní je fáze, kdy netrpělivě čekáme na vydání právního aktu. Pokud půjde vše dobře, tak na podzim 2020 proběhne výběrové řízení na zhotovitele stezky a na jaře 2021 pak její výstavba.

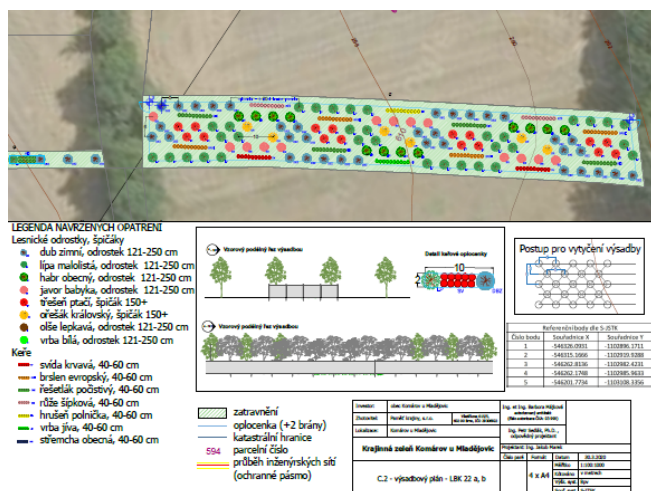
V hotovém projektu stezky jsme iniciovali také dvě dodatečné úpravy. První z nich spočívá v nahrazení původně asfaltového povrchu stezky povrchem ze zámkové dlažby. Důvod je praktický i estetický. Jednak bude stezka rozebíratelná v případě havárie sítí, které pod ní povedou, a jednak dlažba bude lépe ladit s novými rodinnými domy. Nepůjde totiž o klasickou cyklostezku mezi poli, nýbrž v prvé řadě o chodník k nádraží v zastavěné oblasti, který bude navazovat na pozdější chodník středem obce. Projektant stezky, Ing. Hvorecký, byl požádán o přepracování projektu ve věci změny povrchu společně s novým rozpočtem a novým výkazem výměr. Dokumentace má být vytvořena tak, aby byla připravena pro výběrové řízení na podzim tohoto roku 2020. Jakmile bude dokumentace hotová a budeme mít v rámci dotace na tuto akci také vydaný právní akt, předáme na IROP návrh na změnu povrchu s doloženou projektovou dokumentací.

Druhá úprava souvisí se zhotovením sjezdu pro zemědělskou techniku na pole za budoucí stezkou. Kvůli výstavbě rodinných domů a naší stezky by bylo pole za stezkou zcela odříznuto a bez jakékoli přístupové komunikace. Nový sjezd je v řešení taktéž s Ing. Janem Hvoreckým.

## Krajinná zeleň Komárov u Mladějovic

V minulých číslech zpravodaje jste se dozvěděli poměrně obsáhlé informace o plánované obnově krajinné zeleně kolem naší vesnice. Nyní máme konečně v rukou hotový projekt od brněnské firmy Paměť krajiny. Jsme rádi, že se jeho realizace zhostili skutečně fundovaní odborníci a zároveň srdcaři, kteří žijí tím, že navracejí život krajině zdevastované intenzivním zemědělstvím. V projektu je přesně zaměřena a popsána budoucí výsadba. Firma obdržela naši zpětnou vazbu a dotazy ke konkrétním záležitostem v oblasti výsadby a následné péče o ni. V květnu proběhla také schůzka s oběma projektanty a před několika dny jsme získali i souhlasné stanovisko od Odboru životního prostředí ve Šternberku. Nyní bude podána žádost o dotaci (termín pro podávání je do 3. 8. 2020) a pak nastane netrpělivé čekání, zda uspějeme. Nejoptimističtější termín realizace, kterým byl letošní podzim, již asi nestihneme, ale rok 2021 v případě získání dotace vypadá reálně. Z důvodu jarního sucha však budeme upřednostňovat podzimní výsadbu.

**Nyní dáme slovo přímo pánům projektantům:**



Ukázka z projektu - Lokální biokoridor 22 a, b

## Ozdravení krajiny v Komárově u Mladějovic

Sucho se v posledních letech stává stále naléhavějším tématem a roste potřeba zvýšit množství zadržované vody v krajině. A právě ozdravení krajiny je tou nejúčinnější cestou, jak jí vrátit schopnost zadržovat vodu. Co si pod pojmem „ozdravení krajiny“ představit? Je to snaha navrátit krajině původní pestrost – znovu obnovit aleje, remízky a rozdělit lány polí. Vytvořit místa, kde voda může vsakovat a zadržet se. Ale nejen to. Obnovení tzv. krajinné mozaiky zabrání vodní i větrné erozi, degradaci půd, umožní znovu život hmyzu i drobné zvěře. Čím pestřejší systém je, tím je také stabilnější.

Právě v těchto dnech v katastrálním území obce Komárov vzniká projekt ozdravení krajiny, který navazuje na již proběhlé pozemkové úpravy. Jeho cílem je vytvořit tzv. územní systém ekologické stability, tedy jakousi zelenou síť, která propojí přírodní prvky, a rozdělí velká území s nižší ekologickou stabilitou. Tak jako lidé staví města a je propojují silnicemi, tak podobně vytváří tyto prvky v krajině pomyslnou síť formou biocenter (měst) a biokoridorů (silnic). A právě tyto přírodní struktury nyní dostávají konkrétní podobu v Komárově. Zatím jen papíře, ale počítá se s tím, že do roka a do dne se v podobě nových stromů a keřů objeví v reálném prostředí. Navrhované biokoridory prochází celým katastrem. V některých místech se bude jednat o rozptýlené remízky tvořené lesnickými odrostky a keři, jinde o výsadby alejí podél cest. V rámci výsadby jsou voleny takové druhy dřevin, které by měly obstát v podmínkách měnícího se klimatu, tedy postupného oteplování a zvyšování extrémů. Konkrétně jsou pro výsadbu voleny zejména lípy, duby, javory a habry, které v blízkosti lidských sídel doplní třešně, jabloně a slivoně. Ve velké míře bylo myšleno i na keře. V menším měřítku budou zastoupeny i další plodící stromy jako ořešák, kaštanovník jedlý, nebo moruše. Počítáme s tlakem zvěře na nové výsadby, a proto je navrhovaná plošná i individuální ochrana dřevin proti okusu.

V severní části katastru přiléhají plánované výsadby až k zástavbě, a proto je jejich charakter uzpůsoben pro využívání veřejností. Ve spodní části stávajícího remízu na „Hliníku“ se nacházejí vzrostlé třešně a další ovocné stromy. Tento fakt stál za nápadem na založení ovocného sadu, jako místa pro setkávání místních obyvatel. Nová třešňová alej potom propojí sad přímo s domovem seniorů. Toto místo bude následně sloužit jako křižovatka pro výlety do krajiny, skrze nové krajinné prvky. Například polní cestou vedoucí na sever podél lesíka, až ke křížku s lípou. Naproti tomu výsadby v jižní části katastru jsou spíše lesostepního charakteru.

V procesu projektování je využíváno jak nejnovějších krajinářských poznatků a postupů, tak i postupů spíše tradičních či lesnických. Ty využívají přírodních procesů zakládání vegetačních prvků, např. výsadba pionýrských dřevin jako postupná cesta k obnově krajiny, protože ať chceme nebo ne, příroda má svůj čas...

Za Paměť krajiny, s.r.o.

Ing. Petr Sedlák PhD. a Ing. Jakub Marek

\*\*\*

Ukázky z projektu přinášíme na následující straně. Celý projekt je k dispozici pro všechny zájemce na obecním úřadě nebo Vám jej na požádání můžeme poslat na mail. Tak držte palce, ať nám to všem vyjde!

## Úprava koryta Zlatého potoka

Loňské přivalové deště ukázaly neutěšený stav koryta Zlatého potoka v úseku od silnice na Šternberk po nádraží v Mladějovicích. Koryto bylo silně zarostlé (dřeviny rostly i z jeho dna) a zanesené do té míry, že na některých místech byla hladina téměř na úrovni okolního pole.

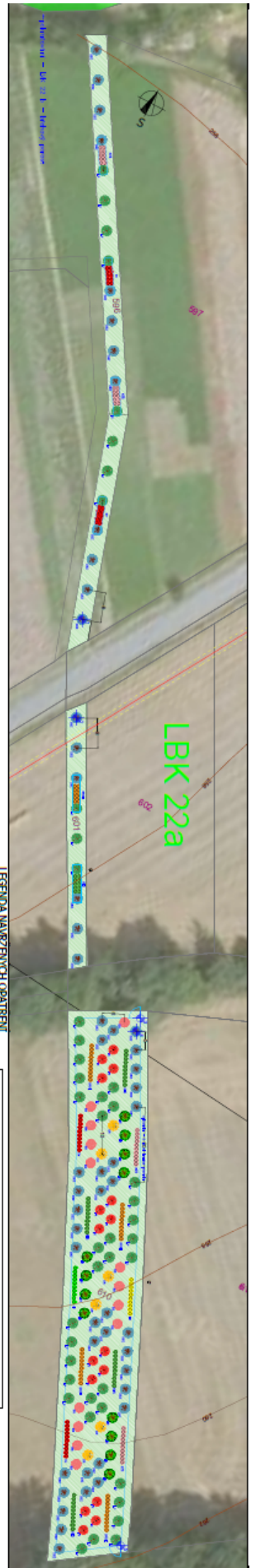
Samozřejmě, že k vylití toku a zaplavení okolních pozemků (včetně těch pro nové rodinné domy) stačila jedna obyčejná letní bouřka. Po dlouhém naléhání obce i majitelů okolních pozemků nakonec správce vodního toku, Lesy České republiky, s. p., provedl koncem března prořezávku dřevin a odbagrování sedimentu z koryta potoka. Dno toku tak bylo prohloubeno o více než půl metru a zmizely také nejrůznější překážky tvořící dokonalou přehradu. Takže doufáme, že v létě už nebude spodní konec obce pod vodou.



Stav potoka před úpravou



Stav potoka po úpravě



**LEGENDA NAVRZENÍ VOJŮ OPATŘENÍ**

**Lesnické odrosky, špičky**

- dluhozrnná, odroska 121-250 cm
- lipa malolistá, odroska 121-250 cm
- habr obecný, odroska 121-250 cm
- jablono domácký, odroska 121-250 cm
- trdění prack, špička 150+
- otěsák královský, špička 150+
- olše lepkavá, odroska 121-250 cm
- vrbka bílá, odroska 121-250 cm

**Kafe**

- sedla kvaná, 40-60 cm
- bránila evropský, 40-60 cm
- řezalík počestný, 40-60 cm
- říbež šponová, 40-60 cm
- hrušňák polnický, 40-60 cm
- vrbka žltá, 40-60 cm
- stevule obecná, 40-60 cm

**zdravění**

- oplocení (+2 brány)
- okrasná hraniče
- průhlední dřevěná síť
- ochranné pásmo

**Postup pro výhled výsadby**

**Číslo řádku**

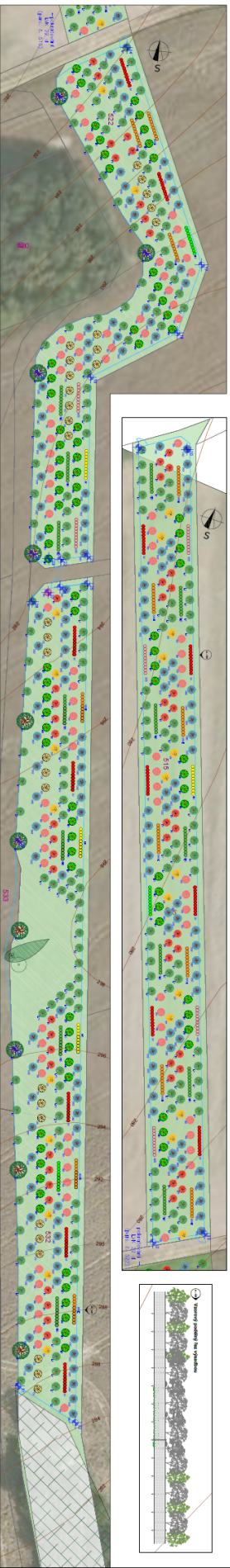
1	148200 0011	110200 1111
2	148200 0012	110200 1112
3	148200 0013	110200 1113
4	148200 0014	110200 1114
5	148200 0015	110200 1115

**Číslo řádku**

1	148200 0011	110200 1111
2	148200 0012	110200 1112
3	148200 0013	110200 1113
4	148200 0014	110200 1114
5	148200 0015	110200 1115

**Číslo řádku**

1	148200 0011	110200 1111
2	148200 0012	110200 1112
3	148200 0013	110200 1113
4	148200 0014	110200 1114
5	148200 0015	110200 1115

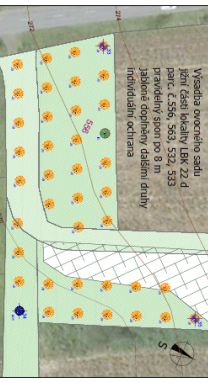


**Postup pro výhled výsadby**

**Postup pro výhled výsadby**

**Postup pro výhled výsadby**

**Postup pro výhled výsadby**



**Výsadba jednotlivých sadů**

patřící č. 556, 553, 552, 533

průhlední sítí po 8 m

individuální ochrana

**Legenda navržených opatření**

zdravění

oplocení (+2 brány)

okrasná hraniče

průhlední dřevěná síť

ochranné pásmo

**Číslo řádku**

1	148200 0011	110200 1111
2	148200 0012	110200 1112
3	148200 0013	110200 1113
4	148200 0014	110200 1114
5	148200 0015	110200 1115

**LEGENDA NAVRZENÍ VOJŮ OPATŘENÍ**

**Lesnické odrosky, špičky**

- jablono domácký, odroska 121-250 cm
- lipa malolistá, odroska 121-250 cm
- lípa velkokvětá, odroska 121-250 cm
- jablono domácký, odroska 121-250 cm
- trdění prack, špička 150+
- otěsák královský, špička 150+
- olše lepkavá, odroska 121-250 cm
- vrbka bílá, odroska 121-250 cm

**Kafe**

- sedla kvaná, 40-60 cm
- bránila evropský, 40-60 cm
- řezalík počestný, 40-60 cm
- říbež šponová, 40-60 cm
- hrušňák polnický, 40-60 cm
- vrbka žltá, 40-60 cm
- stevule obecná, 40-60 cm

**zdravění stromů, bez oplocení**

- zdravění (+2 brány)
- okrasná hraniče
- průhlední dřevěná síť
- ochranné pásmo

**Číslo řádku**

1	148200 0011	110200 1111
2	148200 0012	110200 1112
3	148200 0013	110200 1113
4	148200 0014	110200 1114
5	148200 0015	110200 1115

## Projekt na chodníky středem obce a dotace na něj

V posledním čísle zpravodaje jste našli podrobné informace o projektu nového chodníku středem obce, včetně řešení křižovatky a přechodu pro chodce, na kterém již pan Ing. Hvorecký začal pracovat. Pan projektant byl požádán, aby byla dokumentace hotova co nejdříve, abychom stihli vydání stavebního povolení nejpozději do konce tohoto roku 2020.

Připomínáme, že celý projekt bude stát 200 000 Kč bez DPH. Dobrá zpráva je, že obecní pokladnu vyjde pouze na polovinu, neboť jsme na něj z Olomouckého kraje, v Programu obnovy venkova, v dotačním titulu „Podpora přípravy projektové dokumentace“ získali padesátiprocentní dotaci.

## Úprava hranic a odprodej části pozemků v centru obce

V minulém zpravodaji jste našli zmínku o tom, že se obec chystá zkrášlit prostranství naproti prodejně potravin. Při této příležitosti byly dány do pořádku pozemkové záležitosti v této části vesnice. Po provedených pozemkových úpravách vyšlo najevo, jak moc se liší hranice parcel v katastru nemovitostí od skutečného stavu v terénu, kde postavené ploty ani v nejmenším nesouvisely s jakýmkoli hranicemi, které naopak vedly napříč volným prostorem. Na základě zveřejněného záměru byla část obecních pozemků, užívaná dlouhodobě nájemci, nabídnuta k prodeji a současně byly hranice pozemků posunuty tak, aby se zvětšil prostor kolem „vánočního“ stromu. Prodejní cena byla určena na základě znaleckého posudku. Náklady za zpracování geometrického plánu, znaleckého posudku a návrh na vklad do katastru nemovitostí hradila obec Komárov, jelikož je to v jejím zájmu s projektovým záměrem obce Komárov do výzvy MAS Šternbersko – Venkovská infrastruktura: Úprava veřejného prostranství naproti kulturního domu v Komárově.

V současné době jednáme o zhotovení podkladů pro územní řízení ohledně výstavby plotu a posezení. Doufáme, že se vše stihne před koncem léta a že nám dotace Místní akční skupiny Šternbersko neuteče.



*Katastrální a letecká mapa řešeného území – z obrázku je patrné, že hranice pozemků neodpovídají plotům v terénu. Hranice pozemku č. 136 (dosud ve vlastnictví obce) byly upraveny a pozemek byl prodán dlouhodobým uživatelům.*

## Znovuotevření dětského hřiště u domova seniorů

Od pondělí 25. května 2020 je opět v provozu dětské hřiště u domova seniorů. Provozní doba je denně od 7.00 do 19.00 hodin.

## VÝZNAMNÁ JUBILEA

---

*V měsíci dubnu oslavily své významné výročí*

**paní Antonie Přivřelová**  
**paní Jaroslava Milerová**



*V květnu budeme blahopřát:*

**paní Anně Blažové**  
**panu Vítězslavu Lhotákovi**

*Všem oslavencům přejeme hlavně hodně zdraví a pohody do dalšího života.*

---

## ROZLOUČILI JSME SE

---

**paní Zuzana Barešová**  
**paní Jarmila Bandyová**  
**pan Lubomír Skalička**  
**pan Martin Balint**



## ÚDAJE Z EVIDENCE OBYVATEL

---

*Počet obyvatel Komárova  
k 22. 5. 2020 – 210 obyvatel*

---

## KRÁTKÁ OZNÁMENÍ

---

### **Svozy odpadů**

Příští svozy odpadu proběhnou:

*Směsný odpad: 26. 5. a 23. 6.*

*Biodpad: 26. 5., 9. 6. a 23. 6.*

---

### **VEŘEJNÉ ZASEDÁNÍ OBECNÍHO ZASTUPITELSTVA**

---

*Příští veřejné zasedání  
zastupitelstva obce Komárova proběhne  
ve středu 27. 5. 2020 od 18.00 hodin.*

*Srdečně zváni jsou všichni občané.*

---

### **Povinně zveřejňované údaje**

Komárovský zpravodaj č. 2/2020 – periodický tisk územního samosprávného celku vydává Obec Komárov se sídlem Komárov 241, 785 01 Šternberk, IČ 48770566, tel: +420 585 034 106 – povoleno Ministerstvem kultury ČR, dne 8. 1. 2019 – reg. Značka MK ČR E 23514. Zpravodaj vychází 6 x ročně nákladem 75 výtisků.

Zpracování příspěvků – Mgr. Jan Habernal, Ph.D., e-mail: [mistostarosta@obec-komarov.cz](mailto:mistostarosta@obec-komarov.cz), prezentace na internetu: <https://www.obec-komarov.cz/>

Vydání ze dne 26.5.2020

*Zveřejněné fotografie jsou pořízeny na základě oprávněného zájmu a v souladu se zásadami ochrany osobních údajů zveřejněných na internetových stránkách Obce Komárov, viz <https://www.obec-komarov.cz/gdpr>*